



PATIKOINTI ▾ SUORITTAJA: SAMULI MANSIKKA
(/MODERN/PROFILE/SAMULIMANSIKKA), 1 LOKAKUU
2014 @ 05:08

← → Tykkää ♥ 0 ✎ ★ 📁 🔒 ⚙

Chame - Pisang (Lower) ✎



Tapahtuman tyyppi: Luokittelematon ▾ Reitti: -- ▾

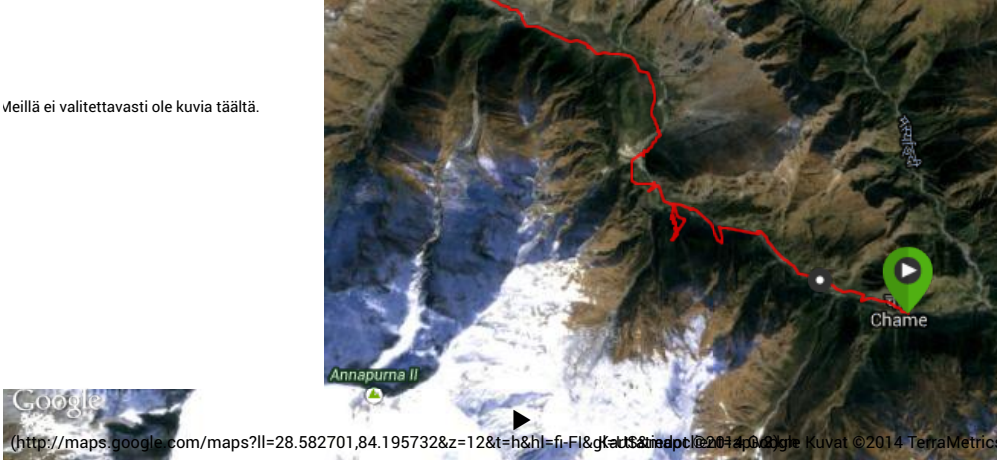
19.94 km Matka
7:00:22 Aika
2.8 kph Keskinopeus
1,961 m Korkeuden lisäys

0 k Kalorit

Kaikki tilastot

Matkatoimisto Aventuran vaellusryhmä.
Huom! Jäljessä virheitä kapeassa laaksossa.

Meillä ei valitettavasti ole kuvia täältä.

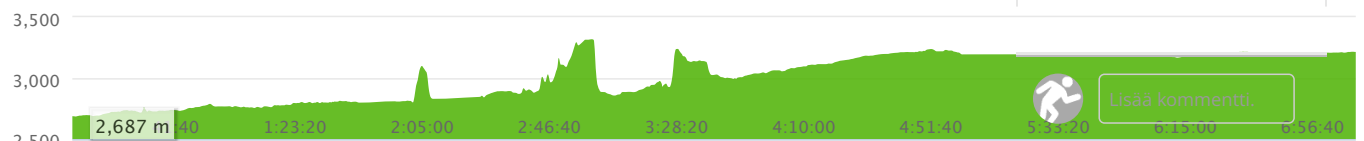


Google
(http://maps.google.com/maps?ll=28.582701,84.195732&z=12&t=h&hl=fi-FI&gl=US&maploc=2014-10-01) Google Kuvat © 2014 TerraMetrics

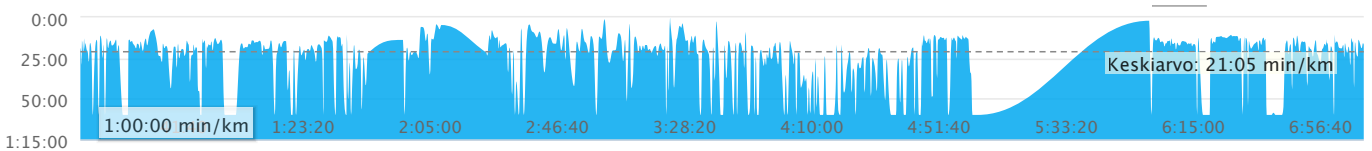
Ajan mukaan ▾

Mukauta ▾

Korkeus



Tahti



Tilastot

Splits

Matka

19.94 km

Matka

Kalorit

0 k

Kalorit

Ajoitus

Tahti

Nopeus

7:00:22

Aika

5:08:20

Aika liikkeellä

7:00:22

Kulunut aika

21:05 min/km

Keskitahti

15:28 min/km

Korkeus

1,961 m

Korkeuden lisäys

1,432 m

Korkeuden menetys

2,684 m

Minimikorkeus

3,319 m

Maksimikorkeus

Unknown

Ohjelmisto: 14.10.0.0

Korkeuskorjaukset ⓘ

Käytössä ▾

Yhteenvetotiedot:

Alkuperäinen